

Introduzione

Gentile Cliente,

grazie per scelto il nostro prodotto. Grazie alla nostra soluzione di navigazione ottimizzata per roulotte e camper, oltre alle solite funzioni di navigazione potrà contare sulle seguenti funzionalità aggiuntive:

- Oltre 28 mila luoghi con campeggi (POI) in tutta Europa nelle seguenti sottocategorie:
 - o Luoghi di campeggio con diverse classificazioni
 - o Mercati correlati al campeggio

Per ogni luogo potrà avere informazioni più dettagliate come orari di apertura, giudizi dei clienti, descrizione, immagini e altro ancora.

- La pianificazione dei percorsi di navigazione è migliorata con funzioni extra essenziali quando si guida con camper o roulotte. Potrà definire i parametri del suo veicolo (dimensioni, peso, materiali pericolosi) e tali attributi verranno tenuti in considerazione quando l'applicazione di navigazione cercherà il percorso ottimale per la destinazione.
- In base alle dimensioni e agli altri parametri del veicolo impostati, la nostra applicazione avvisa quando ci si avvicina a un tratto di strada che presenta limitazioni o quando è necessario usare quel tipo di strada nel percorso.
- Quando il tipo di veicolo selezionato è un autocarro o una roulotte, nei percorsi vengono evitate quanto più possibile le inversioni a U.

Le seguenti sezioni offrono una panoramica su come utilizzare facilmente queste funzionalità extra.

Cambio rapido del tipo di veicolo

Nell'applicazione di navigazione è possibile avere diversi profili di veicoli che rendono semplice cambiare rapidamente le impostazioni correnti di pianificazione dei percorsi in base alle esigenze. Per impostazione predefinita sono presenti tre diversi profili: Auto, Autocarro e Roulotte. I singoli parametri dei veicoli (descritti nella sezione seguente) si possono cambiare liberamente ed è possibile aggiungerne altri se necessario.

Così, in caso di utilizzo dell'auto senza roulette, è sufficiente cambiare profilo e passare a quello "Auto", ma quando si desidera viaggiare con la roulotte, basta selezionare di nuovo rapidamente il profilo "Roulotte" e tutti i parametri di veicolo extra vengono presi immediatamente in considerazione nel calcolo del percorso.

Per cambiare rapidamente il profilo del veicolo, andare al menu principale:



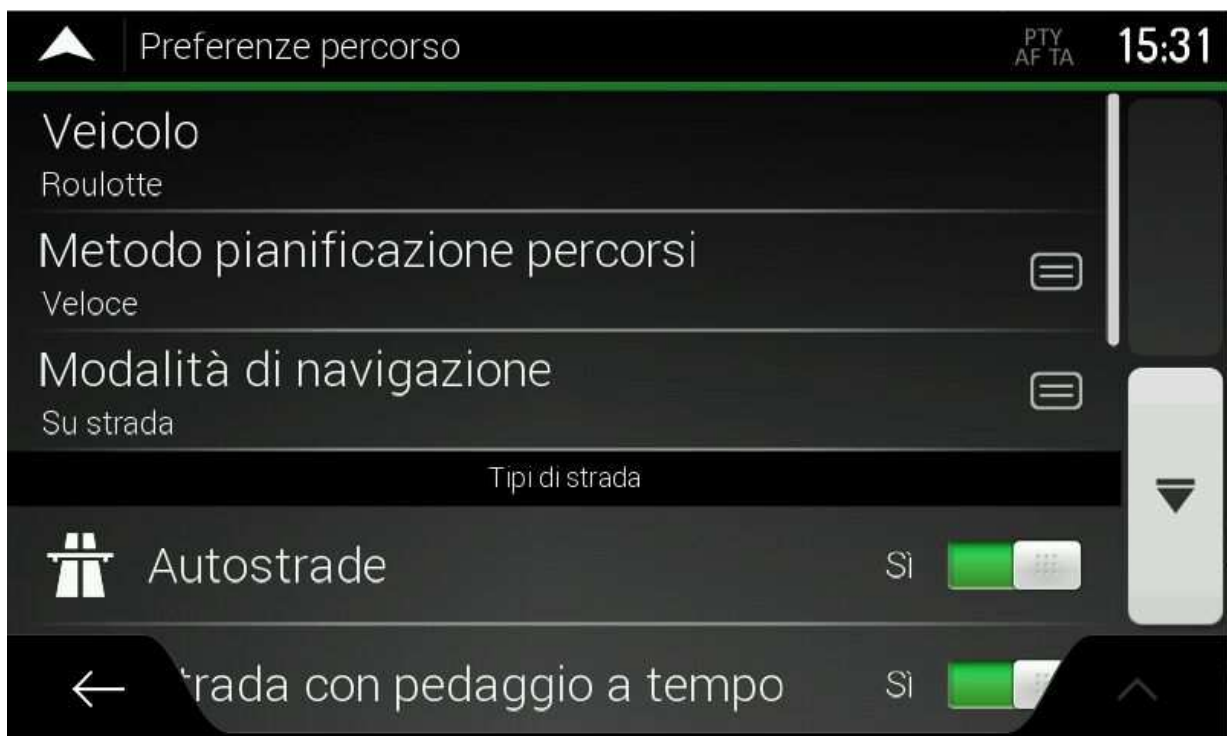
In questa schermata, andare alla destra del menu per passare alla schermata successiva, fino al menu delle Impostazioni:



Selezionare "Impostazioni":



Selezionare le preferenze dei percorsi:



Selezionare la voce del veicolo:



Una volta in questa schermata, selezionare il profilo di veicolo scelto.

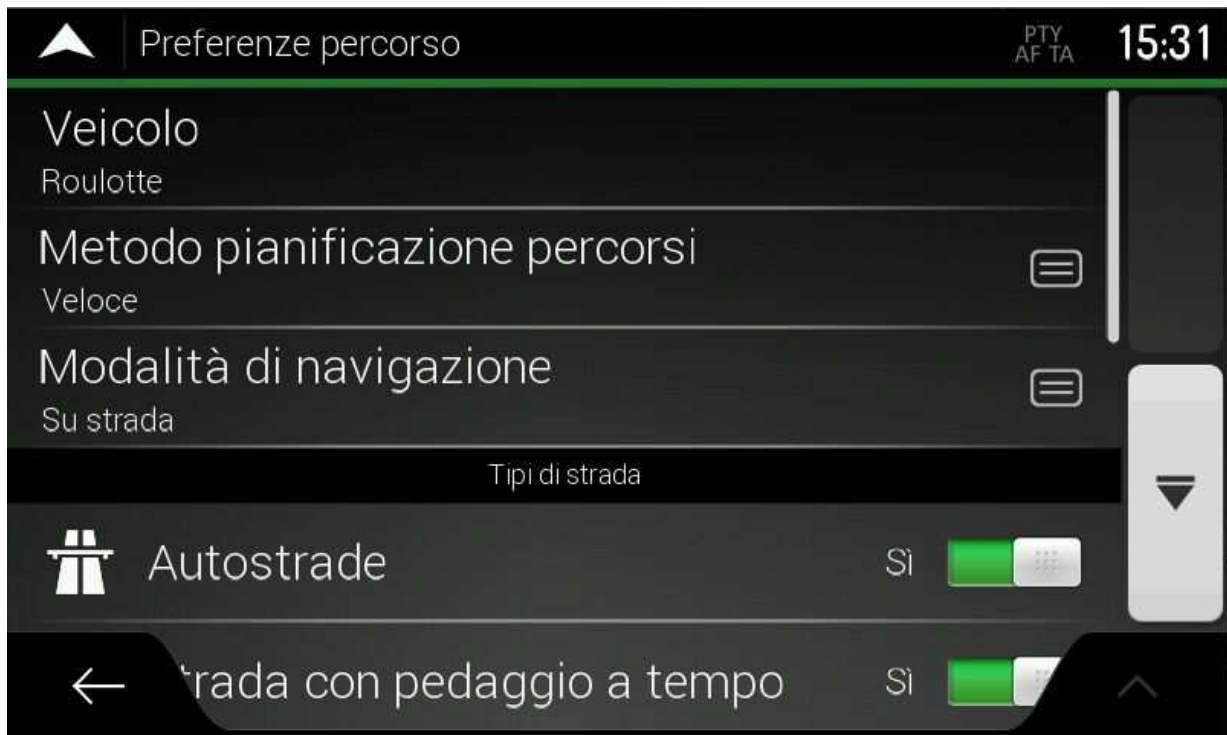
Accertarsi che ogni volta che si utilizza l'applicazione di navigazione sia selezionato il profilo di veicolo corretto in base a ciò che si sta effettivamente utilizzando.

In questa schermata è possibile aggiungere, rimuovere ed eliminare i profili dei veicoli. Se ad esempio si hanno diverse roulotte con parametri differenti, è consigliabile aggiungere un profilo di veicolo extra, assegnargli un nome in base alle proprie esigenze e quindi selezionare rapidamente il profilo desiderato in base al veicolo correntemente utilizzato.

Impostazione dei parametri del veicolo

Nell'applicazione di navigazione, è possibile definire i parametri effettivi del veicolo. Tali parametri verranno impiegati nel calcolo dei percorsi per evitare le strade in cui è vietato il transito con il veicolo usato.

Andare alla schermata Preferenze percorso:



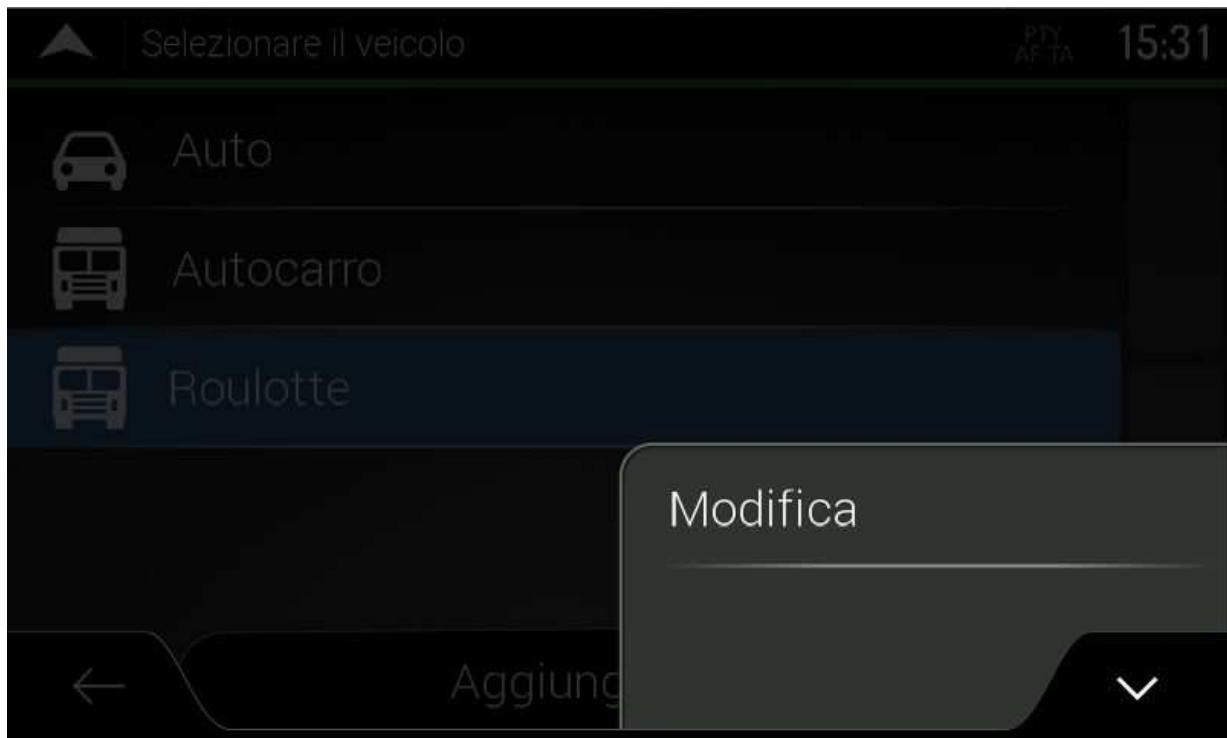
Selezionare l'opzione Veicolo:



Selezionare il pulsante in basso a destra




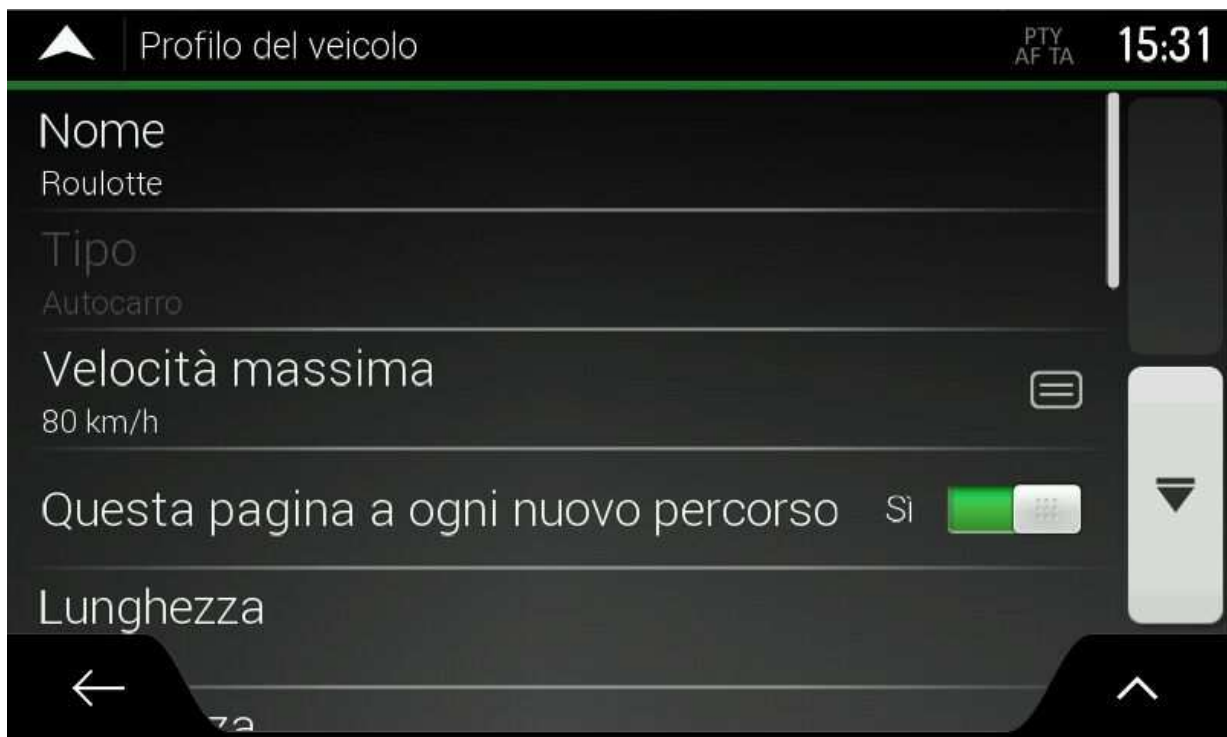
che apre il menu opzionale, quindi selezionare la voce "Modifica".



Si ottiene la seguente schermata:



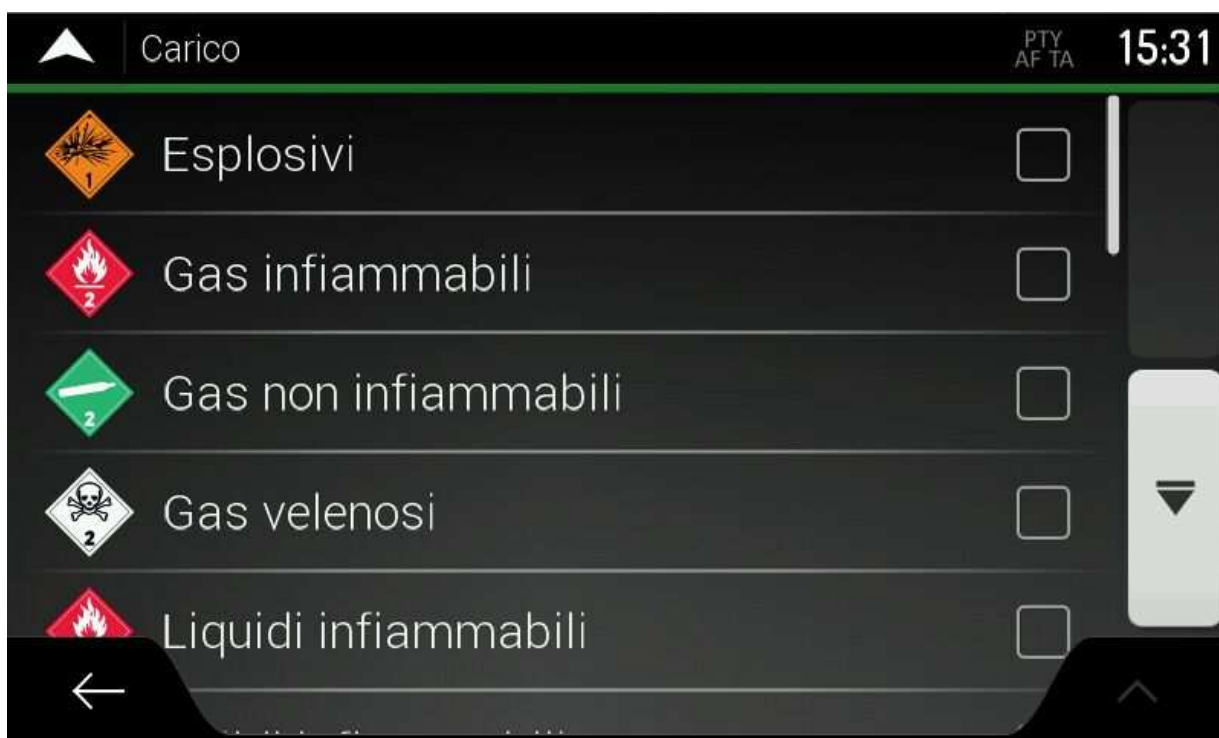
In questa schermata è possibile premere il pulsante  relativo al profilo di veicolo che si desidera modificare. Se ad esempio si desidera cambiare il profilo "Roulotte", dopo aver premuto il pulsante viene mostrato il seguente menu di impostazioni extra:



In questo menu è possibile cambiare i seguenti parametri:

- Nome del profilo del veicolo
- Velocità massima consentita
- Se è attiva l'opzione "Mostra questa pagina a ogni nuova pianificazione", ogni volta che si avvia la pianificazione di un nuovo percorso, l'applicazione consente di ricontrollare rapidamente tutti i parametri del veicolo. Se l'opzione è indesiderata si può disattivare da qui.
- Lunghezza del veicolo
- Larghezza del veicolo
- Altezza del veicolo
- Se è utilizzato o meno il rimorchio
- Numero di assi
- Peso del veicolo
- Carico

Nella selezione del Carico si può definire correttamente l'eventuale tipo di materiale pericoloso trasportato nel veicolo:



Accertarsi che ogni volta che si utilizza l'applicazione di navigazione sia selezionato il profilo di veicolo corretto e i parametri di veicolo corretti in base a ciò che si sta effettivamente utilizzando.

[Punti d'interesse relativi alle roulotte](#)

L'applicazione di navigazione include un database extra di luoghi differenti (POI, Point Of Interest) raccolti specificamente per gli utenti di Roulotte e Camper. Poiché l'applicazione di navigazione è fornita con molti altri POI, è possibile accedere a questi luoghi premium nei modi seguenti:

Nel menu principale c'è un pulsante dedicato chiamato "POI roulotte":



Selezionando questo pulsante viene visualizzata la seguente schermata, dove vengono elencati solo i POI inclusi nel database premium:



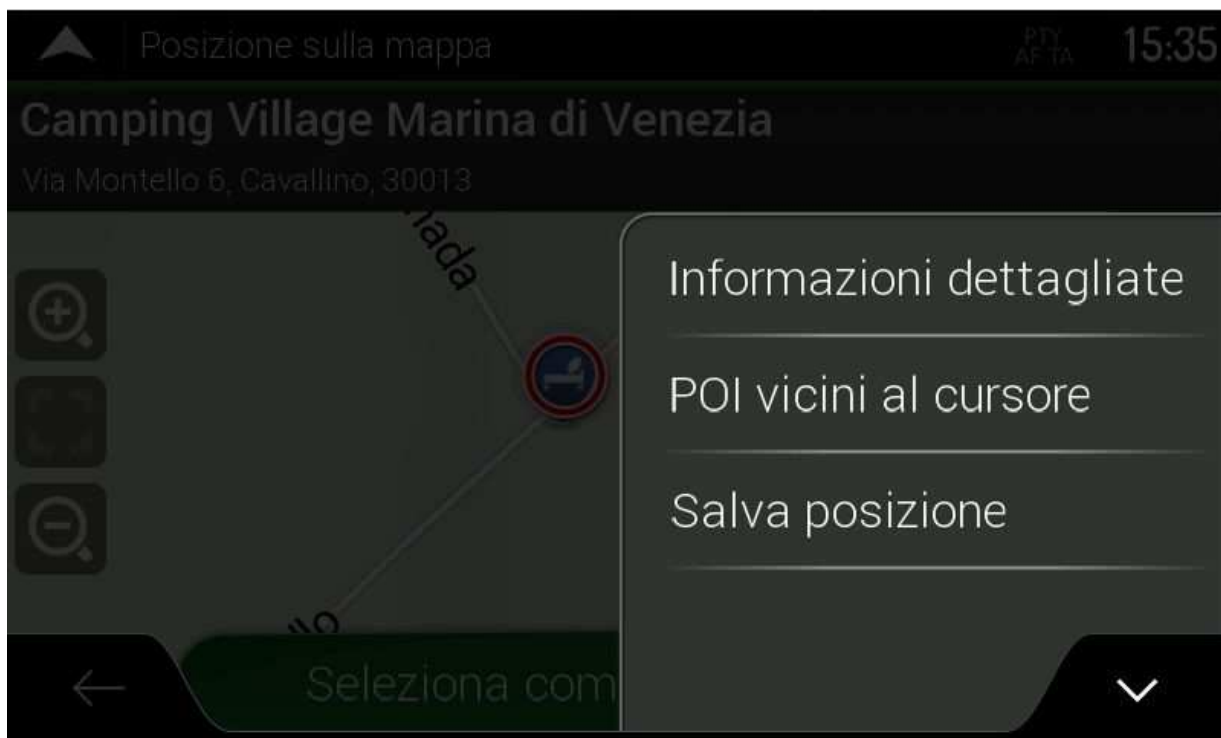
Da qui è possibile sfogliare le sottocategorie o cercare luoghi specifici per nome.

Quando si desidera conoscere ulteriori dettagli su un luogo, selezionare il luogo e l'applicazione di navigazione mostrerà la sua posizione sulla mappa con le informazioni dell'indirizzo:





Selezionare il menu opzionale in basso a destra con il pulsante e scegliere "Informazioni dettagliate" tra le opzioni possibili.



Riceverà informazioni più dettagliate sul POI selezionato.


È possibile accedere rapidamente alla schermata delle informazioni dettagliate facendo clic sulle informazioni dell'indirizzo in alto nella schermata precedente.

La schermata dei dettagli dei POI ha questo aspetto:



Da questa posizione è possibile trovare alcune informazioni di base come indirizzo, coordinate geografiche, numero di



telefono, indirizzo Web, ecc. Se in questa schermata si preme il pulsante , si ottengono informazioni maggiormente dettagliate:



Da qui è possibile sfogliare i dettagli con i pulsanti sinistra e destra nella parte inferiore della schermata.





Camping Village Marina di Venezia

PTY
AF TA

15:32



Fotografie

